

Prezentujemy Państwu wykaz ścieżek rowerowych a tym samym zachęcamy do czynnego wypoczynku w Powiecie Ostródzkim.

Łączna długość ścieżek rowerowych to ok. 630,2 km w tym:


- utwardzona nawierzchnia 43 km,
- nieutwardzona nawierzchnia 587,2 km

[Ścieżki rowerowe preferowane przez miłośników turystyki rowerowej - www.traseo.pl](http://www.traseo.pl)



[Pole Bitwy Grunwaldzkiej – Samin – Tułodziad – Giłtlewo – Janowo – Wysoka Wieś](#)

Długość Szlaku: 17,7 km




[Gierzwałd – Kiersztanowo – Czarci Jar – Pacótkówko – Mielno – Lipowa Góra - Gierzwałd](#)

Długość Szlaku: 20,9 km



[Gierzwałd – Dylewo – Miejska Wola – Szczepankowo - Domkowo - Gierzwałd](#)

Długość Szlaku: **18,3 km**



[Łukta – Komorowo – Pełnik – Łęgoty- Grażymy – Wynki - Łukta](#)

Długość szlaku: **24,5 km**




[Łukta – Dragolice – Florczaki – Nowaczyna – Swojki – Łąbi Róg – Gubity – Kozia Góra – Gucin – Kolonia Mostkowo - Łukta](#)

Długość szlaku: **27,9 km**




[Łukta – Molza – Dęgi – Plichta – Tabórz – Niedźwiady – Białka – Kolonia Florczaki – Dragolice – Łukta](#)

Długość szlaku: **27,3 km**




[Morąg – Bogaczewo – Gulbity – Niebrzydowo Wielkie – Naryjski Młyn - Roje - Ponary – Boguchwały – Wilnowo – Lusajny Małe - Kretowiny – Dury – Morąg](#)

Długość Szlaku: **37,2 km**




[Morąg – Raj – Lubin – Bożęcino – Ruś – Prońno – Tarda – Bartoszek – Słonecznik – Wenecja – Kudypy – Jędrzychówko – Morąg](#)

Długość szlaku: **36,5 km**




[Morąg – Nowy Dwór – Chojnik – Kąpa Kalnicka – Kalnik – Złotna – Markowo – Strużyna – Jurki - Morąg](#)

Długość szlaku: **40,3 km**




[Ostróda – Lichtajny – Brzydowo – Ornowo – Kajkowo - Ostróda](#)

Długość Szlaku: **22 km**



[Ostróda – Lubajny – Stare Jabłonki – Szydłak – Kraplewo – Brzydowo – Smykowo – Turznica – Samborowo – Rogowo – Liwa - Ostróda](#)

Długość szlaku: **68,4 km**




[Mi?akowo – Ksi??nik – Ponary – Roje – Bolity Stare – Warka?y – Mi?akowo](#)

D?ugo?? Szlaku: **20,6 km**




[Mi?akowo – Henrykowo – Warka?y – Warka?ki – Stabuniki – Warka?ki – Gilginia – Gudniki – Ró?nowo – Miejski Dwór – Mi?akowo](#)

D?ugo?? Szlaku: **20,9 km**




[Mi?om?yn – Winiec – Tarda – Mi?om?yn](#)

D?ugo?? szlaku: **18,1 km**




[Tarda – Bartoszek – Sonecznik – Proszyno – Leśniczówka Ruś – Zakątek – Tarda](#)

Długość szlaku: **24,7 km**




[Liwa – Rogowo – Bogaczewo – Dębinka – Karnity](#)

Długość szlaku: **17,2 km**



[Brzydowo – Kraplewo – Dziadyk – Ryn – Bednarki – Miejska Wola – Dylewska Góra – Wysoka Wieś – Pietrzwałd – Rudno - Brzydowo](#)

Długość Szlaku: **29 km**



[Iława – Radomno – Rakowice – Targowisko Dolne - Lubawa – Fijewo – Prętnica – Pruszyń – Rumienica – Gutowo – Elgnowo – Wierzbica – Samin – Pole Bitwy Grunwaldzkiej – Stębark – Pacótkowo – Gierzwałd – Kitnowo – Szczepankowo – Głódz – Durąg – Lichtajny – Ostróda](#)

Długość szlaku: **87,1 km**



[Łajsy – Pęglity – Ródka - Gucki Młyn – Małki – Samogowo – Jagiełek – Olsztynek – Królikowo – Lichtajny – Mielno – Zybułtowo – Stębark - Pole Bitwy Grunwaldzkiej – Odwigowo – Rogdowo – Osiekowo – Działdowo](#)

Długość Szlaku: **71,6 km**

Autor opisów: Krzysztof Kowalczyk